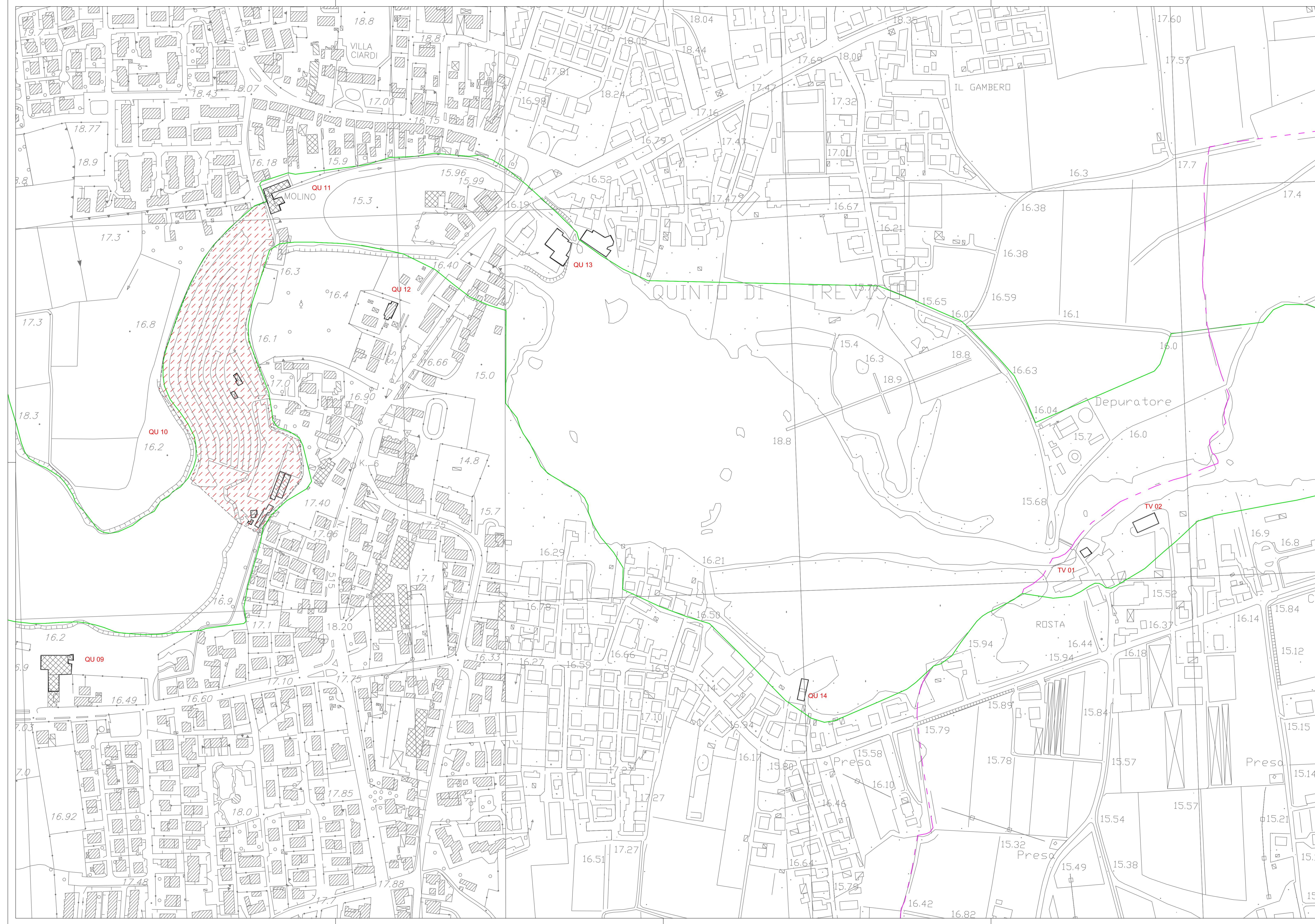
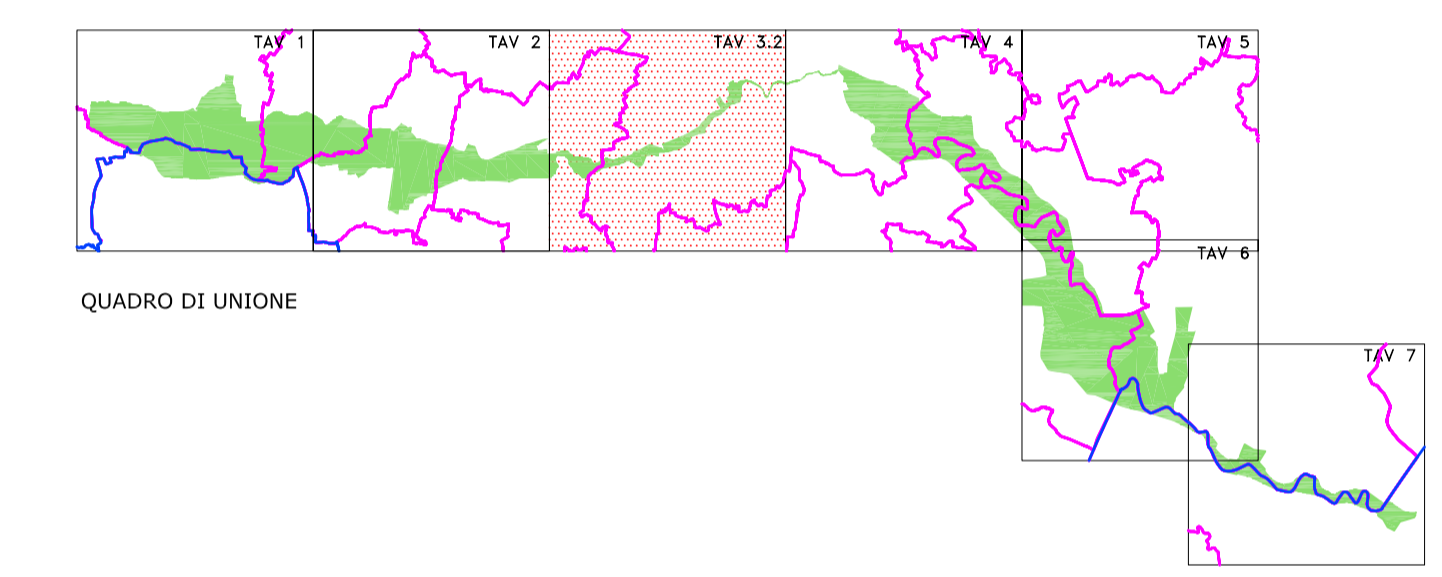










PIANO AMBIENTALE
SETTORE "ATTIVITA' PRODUTTIVE"

TAVOLA 36
ATTIVITA' PRODUTTIVE
ZONE SIGNIFICATIVE

scala 1:2.000



LEGENDA:

- | | | | |
|---|---------------------------------------|---|-------------------------------------|
|  | Confine comunale |  | ATTIVITA' PRODUTTIVA "TIPO 2" |
|  | ATTIVITA' PRODUTTIVA "TIPO 1" |  | Attività produttiva in zona propria |
|  | Attività produttiva in zona impropria |  | Perimetro attività |
|  | Allevamento ittico intensivo | | |
|  | Allevamento ittico estensivo | | |