

**Come arrivare alle Risorgive:**

da Treviso SR53 (Castellana); a Vedelago dirigersi verso la frazione di Casacorba; da Casacorba imboccare via Santa Brigida seguendo le indicazioni "Sorgenti del Sile".

**Come arrivare a Villa Emo:**

da Treviso SR53 Castellana; a Salvatronda di Castelfranco Veneto SP102 in direzione Fanzolo; dopo 26 km SP101 per il centro; seguire indicazioni Villa Emo

**IL PARCO E I SUOI COMUNI****GIÀ CHE CI SIETE****ENTE PARCO NATURALE REGIONALE DEL FIUME SILE**

Villa Letizia  
via Tandura, 40  
31100 Treviso  
informazioni:  
tel. 0422.321.994  
fax. 0422.321.839  
[www.parks.it/parco.fiume.sile/](http://www.parks.it/parco.fiume.sile/)  
[info@parcofiumesile.191.it](mailto:info@parcofiumesile.191.it)

i Comuni del Parco inclusi nella presente mappa sono:

**PIOMBINO DESE (PADOVA)**

[www.comune.piombinodese.pd.it](http://www.comune.piombinodese.pd.it)  
Le frazioni confinanti con il territorio del Parco sono:  
Torreselle, Levada

**VEDELAGO (TREVISO)**

[www.comune.vedelago.tv.it](http://www.comune.vedelago.tv.it)  
Le frazioni confinanti con il territorio del Parco sono:  
Albaredo, Casacorba  
Cavasagra



per informazioni turistiche:  
**I.A.T. TREVISO**  
Informazione e Accoglienza Turistica  
Piazza Monte di Pietà, 8  
tel. 0422.547632  
fax. 0422.419092  
[iat.treviso@provincia.treviso.it](mailto:iat.treviso@provincia.treviso.it)

per prenotazioni turistiche:  
[www.marcatreviso.travel](http://www.marcatreviso.travel)  
[info@marcatreviso.travel](mailto:info@marcatreviso.travel)

**VISITATE IL PARCO E LE SUE OASI!**

per visite guidate a piedi, in bicicletta, in canoa, in barca, in 'pantana':  
**Oasi Cervara**  
tel. 0422.23815  
[www.oasicervara.it](http://www.oasicervara.it)  
[oasicervara@tin.it](mailto:oasicervara@tin.it)  
**Oasi Trepalade**  
tel. 0422.789041  
[www.oasitrepalade.com](http://www.oasitrepalade.com)  
[verdone@oasitrepalade.com](mailto:verdone@oasitrepalade.com)  
**Referente GAE**  
(Guide Ambientali)  
gsm. 340.482.33.84  
[guidesile@libero.it](mailto:guidesile@libero.it)



REGIONE VENETO  
ASSESSORATO AI PARCHI  
E AREE NATURALI PROTETTE  
[www.parchiveneto.it](http://www.parchiveneto.it)  
Assessore  
**Flavio Silvestrin**



PARCO NATURALE  
REGIONALE DEL  
FIUME SILE  
[www.parks.it/parco.fiume.sile/](http://www.parks.it/parco.fiume.sile/)  
Presidente  
**Alberto Magaton**



PROVINCIA DI TREVISO  
[www.provincia.treviso.it](http://www.provincia.treviso.it)  
Presidente  
**Leonardo Muraro**



ASSESSORATO TURISMO  
PROVINCIA DI TREVISO  
Assessore  
**Floriano Zambon**



CONSORZIO DI PROMOZIONE  
TURISTICA MARCATREVISIO  
[www.marcatreviso.travel](http://www.marcatreviso.travel)  
Presidente  
**Giovanni Garatti**

*realizzazione*

Unità Programmazione Turistica  
della Provincia di Treviso  
Ente Parco Naturale  
Regionale del Fiume Sile  
*in collaborazione con*  
i Comuni del Parco del Sile

*ideazione e progetto*

*roadbook GiraSile*  
gennaio memmoli  
preganzio (treviso)  
[studio@memmoli.it](mailto:studio@memmoli.it)  
*grafica*  
dario bizzotto  
*testi e traduzioni*  
giulia dal bò  
*foto*  
erminio f. ramponi  
gianfranco speranza  
(archivio fotografico ente parco sile)  
*stampa*  
grafica6  
scandolara di zero bianco (tv)



gli itinerari naturalistico-fluviali descritti sono inseriti nel Piano Territoriale Turistico della Provincia di Treviso


il roadbook è composto da  
0.1. il Parco del Sile  
0.2. Proposte di soggiorno  
**1. Risorgive e Villa Emo**  
2. Risorgive e Morgano  
3. Morgano e Quinto di Treviso  
4. Quinto di Treviso e Treviso  
5. Treviso Silea e Casier  
6. Casier e Casale sul Sile  
7. Casale sul Sile Roncade  
Quarto d'Altino  
8. Altino e Laguna di Venezia

**Parco Naturale Regionale del Fiume Sile**

il Sile alle Risorgive: Fontanasso dea Coa Longa

**PROVINCIA DI TREVISO**[www.provincia.treviso.it](http://www.provincia.treviso.it)

**Veneto**  
*Tra la terra e il cielo*  
[www.veneto.to](http://www.veneto.to)

**Risorgive e Villa Emo**

Casacorba  
Albaredo  
Vedelago  
Barcon  
Fanzolo

**DOV'È IL PARCO DEL SILE**



Il Parco del Sile può essere raggiunto tramite:  
Autostrada: A27 VE-BL, uscita Mogliano Veneto, Treviso Sud  
Aeroporti: Antonio Canova (TV)  
Marco Polo (VE)  
Viabilità ordinaria: da Treviso SP17 in direzione Quinto, da Venezia SS13 in direzione Treviso.

**1. Il GiraSile tra le Risorgive e Villa Emo**

Alle sorgenti del Sile si nota una particolare sistemazione agraria: i campi chiusi (fig. a). A partire dall'XI secolo i monaci benedettini divisero il terreno coltivato a prato stabile attraverso un reticolato di fossi. La costante presenza dell'acqua, unita all'effetto ombreggiante delle piante ad alto fusto, manteneva un microclima ideale per garantire numerosi sfalci. Oggi non restano che pochi esempi di campi chiusi, costantemente minacciati. Anche se non scorre più l'acqua essi si riconoscono dalla bellezza del manto erboso e dall'imponenza degli arbusti sulle loro rive.

L'alveo originario (fig. b) del fiume correva un tempo lungo l'attuale confine amministrativo tra le province di Treviso e di Padova. I resti del "paleoalveo" sono tuttora visibili lungo il sentiero pedonale che collega la "Porta dell'Acqua" col Gran Bosco dei Fontanassi. Dirigendosi all'esterno del territorio del Parco, attraverso il territorio comunale di Vedelago, si incontra la zona artigianale, luogo di produzione del formaggio tipico Latteria "Sile" (fig. d). Di pasta morbida e di colore bianco, il "Sile" ha un sapore dolce. Poi si attraversa la via Postumia, una delle grandi vie consolari romane che fu fatta costruire per scopi militari nel 148 a.C. nei territori dell'odierna Pianura Padana. La via congiungeva Aquileia a Genova, intersecandosi alla via Emilia presso Piacenza.

Giunti a Fanzolo non può mancare la visita all'edificio più conosciuto della zona: Villa Emo Capodilista (fig. c). Fu realizzata su progetto del Palladio per volontà del nobile padovano Leonardo Emo e fu ultimata nel 1560. Nella villa vi sono sia vaste aree dedicate alle attività agricole e al ricovero del bestiame sia le stanze dedicate alle esigenze di rappresentanza. L'interno venne affrescato con temi religiosi, simbolici e mitologici soprattutto dal veneziano Gian Battista Zelotti, talora affiancato dal suo maestro Paolo Veronese. Parte dei fabbricati esistenti sono in fase di ristrutturazione per ospitare la sede centrale del Credito Trevigiano di Vedelago.

**1. The GiraSile between Resurgences and Villa Emo**

At the head of the river Sile there is a particular agricultural arrangement: the so called "closed fields" (fig. a). Since the 11th century the Benedictines divided regularly the cultivated terrain with a well-organised net of ditches. The constant presence of water and the shadow of the big trees on their border created an ideal climate to guarantee a lot of mowings.

Very few "closed fields" remain today and they are often threatened. Even if water doesn't flow any more, You can recognise them by the beauty of the grass and the magnificence of the trees on their banks. The original river-bed flowed once along the actual border between the territory of Padua and Treviso.

The rests of the ancient river-bed (fig. b) are still visible along the path from the "Porta dell'Acqua" to the "Fontanassi" big wood.

Going outside the park's borders towards the town of Vedelago, You meet a craft area where is produced a very typical cheese: the "Latteria Sile" (fig. d). It has a soft and white coloured dough and tastes very sweet. Then You cross the "Via Postumia", one of the most important Roman roads, that was built for military reasons in 148 BC in the territory of the Po Valley. The "Via" linked up Genova to Aquileia, crossing the "Via Emilia" in Piacenza.

When You arrive in Fanzolo, a visit is worth the most famous building of the area: Villa Emo Capodilista (fig. c). The project by Andrea Palladio was commissioned by the nobleman of Padua Leonardo Emo. Its construction ended in 1560. In the villa there are some areas dedicated to agricultural activities and as shelter for animals and other rooms dedicated to representative intents. Inside the house there are some frescoes painted by the Venetian Gian Battista Zelotti and his teacher, Paolo Veronese. Part of the existing buildings are now in restoration and will host the central seat of the Credito Trevigiano of Vedelago.



Il GiraSile alle Risorgive. Ponte di ingresso al Gran Bosco dei Fontanassi.

