

Come arrivare ad Altino:

da Treviso SP67 fino a Quarto d'Altino; proseguire lungo la SP41 (via Marconi) in direzione Portegrandi; voltare a dx nella SP41 dir (via S. Eliodoro) in direzione Altino.

Come arrivare alla Laguna di Venezia:

la Laguna e il Sile si incontrano alla Conca di Portegrandi. Da Mestre S. Giuliano SS14 "Triestina" fino a Portegrandi.

8. The GiraSile between Altino and Venice Lagoon

In front of Villa Giulai lies the **Trepalade oasis** (fig. a): located into an ancient curve of the Sile, the area is composed of some bush and a cane-brake that are a shelter for plants and animals escaped from the man. It is the ideal habitat for a lot of bugs and birds that eat them. The hedges have other functions too: brake the wind with their leafy branches, consolidate the terrain with their roots, create a particular ecosystem and have an aesthetic value. Built ad hoc, there is a didactic aviary to observe the different steps of birds' life with delicacy. Surpassed the town of Portegrandi You reach the **"Conca"** (fig. b) that was built at the beginning of the Silone channel and enables the access both to the Northern Lagoon and to the "Taglio del Sile", where the river flows to Caposile into the river-bed of the Piave Vecchia to flow into the Adriatic Sea near Cavallino lighthouse. Originally the doors of the Conca were made of oak wood, but now are made of iron and motorized.

It is possible to visit the archaeological site of **Altino** (fig. c) that was inhabited since the 8th millennium, as some remains show. From the 7th century BC the Veneti lived in Altino and the Roman period began in the 2nd century BC when the Via Annia was built and the rivers' track were modified. Altino had its prime between the 1st century BC and the 2nd century AD. After a short period as bishop seat, the bishop went to Torcello, the city became swampy and the economic fall took place. The buildings were new building material for the people in the lagoon and the site was inhabited since the first drainages. Nowadays in Altino You find the National Archaeological Museum which contains remains coming from the city and from the necropolis. Some of them are inside the museum and some others are in loco. We are now near the lagoon where **fishes and shellfishes** (fig. d) are the most important ingredient of each dish.



Il GiraSile a Quarto d'Altino. Percorso ciclopedonale lungo l'alzaia.

IL PARCO E I SUOI COMUNI

GIÀ CHE CI SIETE

ENTE PARCO NATURALE REGIONALE DEL FIUME SILE
 Villa Letizia
 via Tandura, 40
 31100 Treviso
 informazioni:
 tel. 0422.321.994
 fax. 0422.321.839
 www.parks.it/parco.fiume.sile/
 info@parcofiumesile.191.it

i Comuni del Parco inclusi nella presente mappa sono:

RONCADE (TREVISO)
 www.comune.roncade.tv.it
 Le frazioni confinanti con il territorio del Parco sono: Musestre, San Cipriano, Bagaggiolo.

QUARTO D'ALTINO (VENEZIA)
 www.comune.quartodaltino.ve.it
 Le frazioni confinanti con il territorio del Parco sono: Altino, Portegrandi.


 per informazioni turistiche:
I.A.T. TREVISO
 Informazione e Accoglienza Turistica
 Piazza Monte di Pietà, 8
 tel.0422.547632
 fax.0422.419092
 iat.treviso@provincia.treviso.it

per prenotazioni turistiche:
 www.marcatreviso.travel
 info@marcatreviso.travel

VISITATE IL PARCO E LE SUE OASI!
 per visite guidate a piedi, in bicicletta, in canoa, in barca, in 'pantana':
Oasi Cervara
 tel. 0422.23815
 www.oasicervara.it
 oasicervara@tin.it
Oasi Trepalade
 tel. 0422.789041
 www.oasitrepalade.com
 verdone@oasitrepalade.com
Referente GAE
 (Guide Ambientali)
 gsm.340.482.33.84
 guidesile@libero.it

PARTECIPATE ALLE SAGRE!
SAGRA S. MICHELE
 Quarto, 29 settembre


MOSTRA IN PIAZZA
 Quarto, fine aprile


SAGRA DI ALTINO
 Altino, 1° weekend luglio

SAGRA MADONNA NERA
 Portegrandi, fine maggio


REGIONE VENETO
 ASSESSORATO AI PARCHI E AREE NATURALI PROTETTE
 www.parchiveneto.it
 Assessore
Flavio Silvestrin


PARCO NATURALE REGIONALE DEL FIUME SILE
 www.parks.it/parco.fiume.sile/
 Presidente
Alberto Magaton



PROVINCIA DI TREVISO
 www.provincia.treviso.it
 Presidente
Leonardo Muraro


ASSESSORATO TURISMO
PROVINCIA DI TREVISO
 Assessore
Floriano Zambon


CONSORZIO DI PROMOZIONE TURISTICA MARCA TREVISO
 www.marcatreviso.travel
 Presidente
Giovanni Garatti

realizzazione
 Unità Programmazione Turistica della Provincia di Treviso
 Ente Parco Naturale Regionale del Fiume Sile
 in collaborazione con i Comuni del Parco del Sile


ideazione e progetto roadbook GiraSile
 gennaio memmoli
 preganzol (treviso)
 studio@memmoli.it
grafica
 dario bizzotto
 testi e traduzioni
 giulia dal bò
 foto
 erminio f. ramponi
 gianfranco speranza
 (archivio Parco Sile)
stampa grafica
 scandolara di zero branco (tv)


 gli itinerari naturalistico-fluviali descritti sono inseriti nel Piano Territoriale Turistico della Provincia di Treviso

il roadbook è composto da
 0.1. il Parco del Sile
 0.2. Proposte di soggiorno
 1. Risorgive e Villa Emo
 2. Risorgive e Morgano
 3. Morgano e Quinto di Treviso
 4. Quinto di Treviso e Treviso
 5. Treviso Silea e Casier
 6. Casier e Casale sul Sile
 7. Casale sul Sile Roncade Quarto d'Altino
8. Altino e Laguna di Venezia



Parco Naturale Regionale del Fiume Sile



il Sile a Portegrandi, prima della Conca


PROVINCIA DI TREVISO
 www.provincia.treviso.it


Veneto
 Tra la terra e il cielo
 www.veneto.to

Altino e Laguna di Venezia
 Oasi di Trepalade
 Area Archeologica Altinate
 Portegrandi
 Conca di Portegrandi

DOV'È IL PARCO DEL SILE



Il Parco del Sile può essere raggiunto tramite:
 Autostrada: A27 VE-BL, uscite Mogliano Veneto, Treviso Sud
 Aeroporti: Antonio Canova (TV)
 Marco Polo (VE)
 Viabilità ordinaria: da Treviso SP17 in direzione Quinto, da Venezia SS13 in direzione Treviso.

8. Il GiraSile tra Altino e Laguna di Venezia

Prospiciente a villa Giulai si trova l'**Oasi di Trepalade** (fig. a): inserita all'interno di un antico meandro del Sile, l'area protetta si compone di cespugli e di un canneto dove trovano rifugio specie di erbe ed animali sfuggiti all'uomo. È l'habitat ideale per molti insetti e uccelli che di essi si cibano. Le siepi hanno però anche altre funzioni: rallentano il vento con le fronde, consolidano il terreno con le loro radici, creano un ecosistema particolare e hanno anche valore estetico. Sono state costruite ad hoc delle voliere didattiche in cui è possibile osservare, con discrezione, le diverse fasi della vita degli uccelli. Superato il borgo di Portegrandi, si raggiunge l'omonima **Conca** (fig. b) che sorge all'inizio del canale Silone e favorisce l'accesso sia alla Laguna Nord di Venezia sia al Taglio del Sile, che confluisce nella Piave Vecchia a Caposile, per arrivare nell'Adriatico presso il Faro di Cavallino. In origine le porte "vinciane" erano in massiccio legno di rovere, oggi sono in ferro e motorizzate. È possibile giungere alla zona archeologica della città sepolta di **Altino** (fig. c) dove sono state rinvenute testimonianze di insediamenti umani risalenti al VIII millennio a.C. Dal VII secolo a.C. Altino venne popolato dai veneti mentre la romanizzazione iniziò nel II sec. a.C. con la costruzione della via Annia e la regolamentazione dei fiumi. Altino raggiunse il suo splendore tra I sec. a.C. e II sec. d.C. Dopo un breve periodo come sede vescovile, il vescovo si trasferì a Torcello e iniziò così il declino economico della città a cui contribuirono anche gli impaludamenti. Gli edifici divennero nuovo materiale da costruzione per gli abitanti della laguna e il sito rimase disabitato fino alle bonifiche. Ora ad Altino si trova il Museo Archeologico Nazionale che contiene reperti provenienti dalla città e dalla necropoli. Parte di essi è conservata all'interno del Museo, parte è ancora visibile in loco. Siamo ormai in laguna dove **pesci, molluschi e crostacei** (fig. d) cucinati nei modi più svariati sono elementi fondamentali di ogni pietanza.

